




Käitise tinglikud heiteallikad:

- R\_1** Turbatootmisväljak 1  
**R\_2** Turbatootmisväljak 2  
**R\_3** Turbatootmisväljak 3  
**R\_4** Turbatootmisväljak 4

Käitise lähipiirkonnas (kuni 5 km) muud paigsed saasteallikad puuduvad.

- Märkused:  
1. Plaani koostamisel on kasutatud Maa- ja Ruumiameti 2025 alusandmeid  
2. Kasutatud tarkvara: MapInfo 9.0 (liitsents: MINWES0900922272)

-  Roosa turbatootmisala teenindusmaa ehk käitise piir  
 Pindallikas (tootmisväljak)  
 Kaugus lähima majapidamiseni

Objekti nimetus ja aadress <b>Roosa Turvas AS</b> Roosa turbatootmisala Võru maakond, Rõuge vald	Joonise sisu	Graafiline lisa 2/2
	<b>Käitise asendiplaan</b>	Mõõtkava 1 : 15 000
 <b>OÜ Inseneribüroo STEIGER</b> Männiku tee 104, 11216 Tallinn Tel. 668 1011, Faks 668 1018	Koostas Priit Kallaste	Kuupäev 25.11.2025
	Kinnitas Aadu Niidas	Töö nr 25/5381